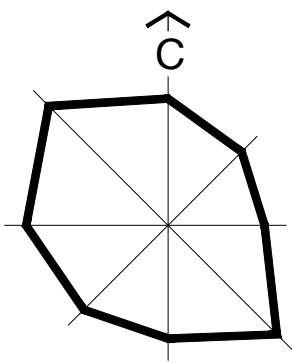





ПЛАН ДЕТАЉНЕ РЕГУЛАЦИЈЕ
СИСТЕМА ЗА ОДВОДЊАВАЊЕ
СРБОБРАН



P=1:5000

ГРАНИЦЕ ПЛАНА СА ПОСТОЈЕЋОМ НАМЕНОМ
ПОВРШИНА У ОБУХВАТУ ПЛАНА

- ТРАСА ПОСТОЈЕЋЕГ КАНАЛА
- ПОЉОПРИВРЕДНО ЗЕМЉИШТЕ
- ДРЖАВНИ ПУТ
- АТАРСКИ ПУТ
- ГРАНИЦА КАТАСТАРСКЕ ОПШТИНЕ
- ГРАНИЦА ОБУХВАТА ПЛАНА

НОСИЛАЦ ИЗРАДЕ ПЛАНА	 ОПШТИНА: СРБОБРАН	Печат и потпис:
НОСИЛАЦ ИЗРАДЕ ПЛАНА	 ОПШТИНА: БЕЧЕЈ	Печат и потпис:
ОБРАТНИЦА	 ЈП "ЗАВОД ЗА УРБАНИЗАМ ВОЈВОДИНЕ" ДИРЕКТОР: ПРЕДРАГ КНЕЖЕВИЋ, дипл. грађевиник ПОМОЋНИК ДИРЕКТОРА: БРАНИСЛАВА ТОПИРЕК, дипл. инж. арх.	Печат и потпис:
НАЗИВ ПЛАНА	ПЛАН ДЕТАЉНЕ РЕГУЛАЦИЈЕ СИСТЕМА ЗА ОДВОДЊАВАЊЕ СРБОБРАН	
НАЗИВ КАРТЕ	ГРАНИЦЕ ПЛАНА СА ПОСТОЈЕЋОМ НАМЕНОМ ПОВРШИНА У ОБУХВАТУ ПЛАНА	
ОДГОВОРНИ УРБАНИСТА	ЈЕЛЕНА ИГЊАТИЋ, дипл. инж. арх.	Печат и потпис:
САРАДНИЦИ	ЈАСНА ЛОВРИЋ, дипл. инж. арх. ДРАГАН МОКРАЊА, грађ. техн.	
E- 2537	Размер: 1 : 5000	Датум: Мај 2016. Број листа: 1.2.